



XIV Trofeo Rumbo Solidario 2024 – 5ª Prueba Trofeo 5 Clubes Calpe

Instrucciones de Regata Suplementarias

1 COMUNICACIÓN CON LOS PARTICIPANTES

- 1.1 La oficina de regata será la oficina principal del RCN Calpe.
- 1.2 El mástil de señales en tierra estará situado en frente de la oficina de regata.
- 1.3 Canal 77 VHF

2 PROGRAMA

- 2.1 El programa del evento es el siguiente:

Fecha	Hora	Acto
10 de mayo	15:00 a 19:00 h.	Registro Rumbo Solidario y entrega de instrucciones de regata
11 de mayo	09:00 a 10:00 h.	Registro Rumbo Solidario y entrega de instrucciones de regata
	10:15 h.	Reunión de patrones
	11:30 h.	Pruebas
	17:00 h. aprox.	Cóctel / Tardeo
12 de mayo	09:00 a 10:00 h.	Registro Trofeo 5 Clubes y entrega de instrucciones de regata
	10:15 h.	Reunión de patrones
	11:30 h.	Pruebas
	A continuación	Comida y entrega de trofeos Trofeo Rumbo Solidario y 5ª Prueba Trofeo 5 Clubes.

3 AGRUPACIÓN DE LA FLOTA Y BANDERAS DE CLASE

- 3.1 La flota del **TROFEO RUMBO SOLIDARIO** se agrupará tal y como indica la siguiente tabla:

Clase	CDL
Clase 1	18,00 >= CDL >11,40
Clase 2	11,40 >= CDL > 10,00
Clase 3	10,00>=CDL > 8,80
Clase 4	8,80 >= CDL > 7,50
Clase 5	7,50 >=CDL



- 3.1.1 Las clases pueden ser agrupadas si hay menos de 5 barcos por clase. La agrupación de las clases no será motivo de solicitud de reparación. Esto modifica la RRV 62.1(a).
- 3.1.2 A efectos de clasificación para el Campeonato de España de Cruceros, las clases se agruparán de la siguiente forma:

Grupo	Clases
Grupo A	Clases 1 y 2
Grupo B	Clases 3, 4 y 5

- 3.2 La flota para **la 5ª prueba del trofeo 5 clubes** se agrupará como se indica en la siguiente tabla:

Clase	CDL	Bandera clase
ORC A	MENOS O 600GPH	A
ORC B	MAS DE 600 Y MENOS O IGUAL DE 650 GPH	F
ORC C	MAS DE 650 Y MENOS O IGUAL A 680 GPH	O
ORC D	MAS DE 680 GPH	R

- 3.3 En caso de una salida conjunta, la señal de atención se dará con una bandera gris con el logo del peñón.
- 3.4 [NP][DP] Mientras se hallen en regata, todos los barcos izarán su bandera de clase en el estay popel más de 1,5 metros de altura sobre la cubierta, o en el balcón de popa en caso de no tener estay popel.

4 BALIZAS Y RECORRIDOS

- 4.1 El apéndice 1 muestra los recorridos, el orden en que han de pasarse las balizas, la banda por la que cada una ha de dejarse y la longitud aproximada.

4.2 Recorrido Costero

- 4.2.1 Balizas levante, llegada y sur del recorrido y baliza de desmarque (si procede): cilíndrica de color naranja.
- 4.2.2 Baliza llebeig: troncocónica de color roja
- 4.2.3 Balizas de salida: Barco del CR en el extremo de estribor y baliza de color naranja en el extremo de babor.
- 4.2.4 Balizas de llegada: Barco del CR de en extremo de babor y baliza llegada del recorrido en el extremo de estribor.

4.3 Recorrido Barlovento-Sotavento

- 4.3.1 Balizas 1, 2 y 3 del recorrido: cilíndrica de color naranja
- 4.3.2 Baliza de cambio de recorrido: troncocónica de color rojo, en caso de cambio de recorrido hacia barlovento la baliza 2 se suprime.
- 4.3.3 Balizas de salida: Barco del CR en el extremo de estribor y baliza de color naranja en el extremo de babor.
- 4.3.4 Balizas de llegada: Barco del CR en el extremo de estribor de la línea y baliza cilíndrica de color azul en el extremo de babor.



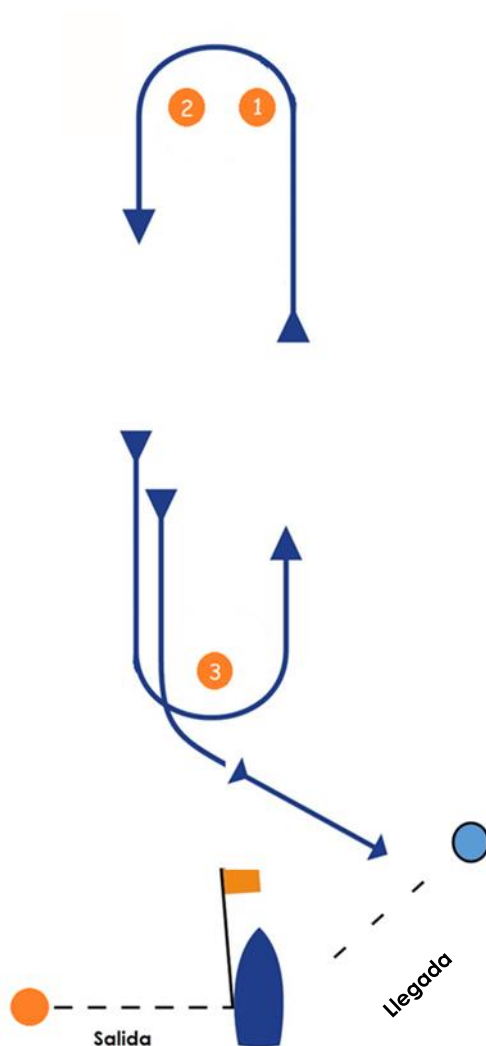
5 TIEMPO LÍMITE

- 5.1 El tiempo límite para cada barco se calculará en función de su rating usando la fórmula $VMG * 1.2 * Distancia$.
- 5.2 Los barcos que no terminen dentro de su tiempo límite serán clasificados DNF sin una audiencia. Esto modifica las RRV 35, A5.1 y A5.2.

Anexo 1 RECORRIDOS

1. Recorridos Barlovento-Sotavento

Señal Bandera D del CIS



Recorrido: Barlovento / Sotavento

Señal	Orden de paso de balizas
L1	Salida - 1 - 2 - 3 - Llegada
L2	Salida - 1 - 2 - 3 - 1 - 2 - 3 - Llegada
L3	Salida - 1 - 2 - 3 - 1 - 2 - 3 - 1 - 2 - 3 - Llegada

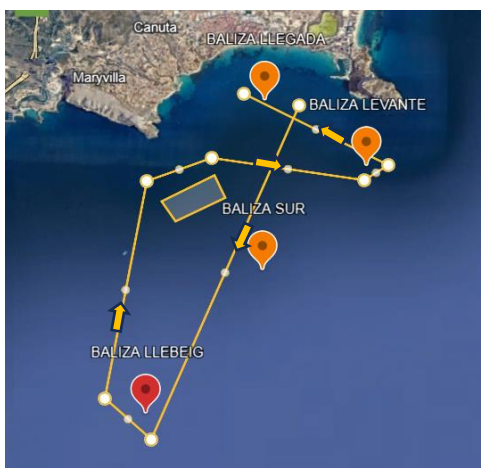


2. Recorrido costero

Señal: bandera numeral correspondiente

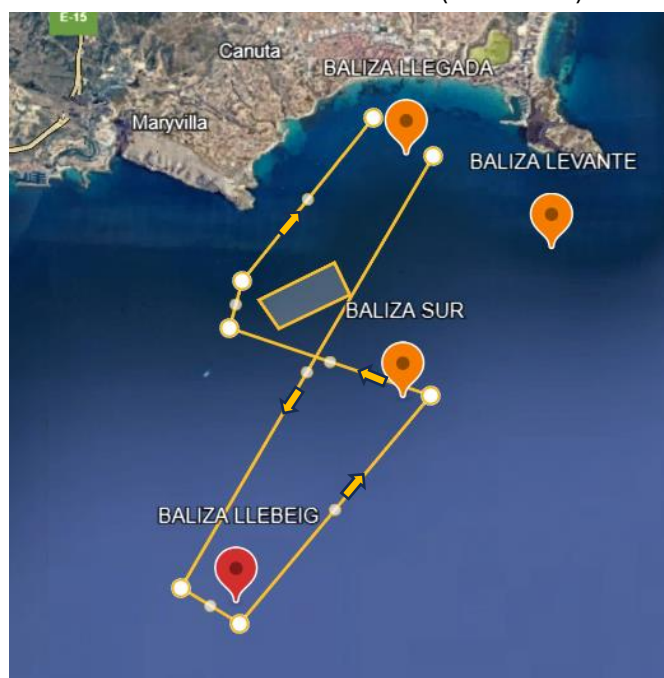
BALIZA	POSICIÓN
PISCIFACTORÍA CALPE	38°36.920'N 0°1,887'E
BALIZA LLEBEIG	38°34.756'N 0°1.683'E
BALIZA SUR	38°36.161'N 0°3.135'E
BALIZA LEVANTE	38°37.202'N 0°4.513'E
BALIZA LLEGADA	38°37.898'N 0°3.206'E

Recorrido 1: (numeral 1)



TODAS LAS FLOTAS: SALIDA, BALIZA DE DESMARQUE SI PROCEDE, BALIZA LLEBEIG POR ESTRIBOR, PISCIFACTORÍA DE CALPE POR ESTRIBOR, BALIZA DE LEVANTE POR BABOR, LLEGADA. (9,5 millas aprox.)

Recorrido 2: (numeral 2)



TODAS LAS FLOTAS: SALIDA, BALIZA DE DESMARQUE SI PROCEDE, BALIZA LLEBEIG POR BABOR, BALIZA SUR POR BABOR, PISCIFACTORÍA DE CALPE POR ESTRIBOR, LLEGADA. (9 millas aprox.)